

REPUBLIQUE FRANCAISE  
DEPARTEMENT  
Pas-de-Calais

-----  
ARRONDISSEMENT  
Arras

-----  
CANTON  
**BAPAUME**

## COMMUNE DE RUYAULCOURT

<p style="text-align: center;"><b>Arrêté municipal permanent en date du 19 Octobre 2021 Portant délimitation des limites de l'agglomération de la commune de RUYAULCOURT</b></p>
--

### LE MAIRE DE RUYAULCOURT,

**VU** la loi n° 82-213 du 2 mars 1982 modifiée relative aux droits et libertés des collectivités locales ;

**VU** la loi n°83-8 du 7 janvier 1983 modifiée relative à la répartition des compétences entre les communes, les départements, les régions et l'état ;

**VU** le code général des collectivités territoriales et notamment l'article L 2213.1 ;

**VU** le code de la route et notamment les articles R 110.1, R 110.2, R 411.2, R 411.8 et R 411.25 à 28 ;

**VU** l'arrêté interministériel du 24 novembre 1967 modifié relatif à la signalisation des routes et autoroutes ;

**VU** l'instruction interministérielle sur la signalisation routière - livre I – 5<sup>ème</sup> partie - signalisation d'indication et des services – approuvée par l'arrêté interministériel du 31 juillet 2002 modifié ;

**VU** l'avis de Monsieur le Président du Conseil Départemental du Pas-de-Calais

**CONSIDERANT** qu'il appartient au maire, en vertu de l'article R. 411-2 du code de la route, de fixer, par arrêté municipal, les limites de l'agglomération de la commune ;

**CONSIDERANT** que l'agglomération se définit au sens de l'article R.110-2 du code de la route comme « *un espace sur lequel sont groupés des immeubles bâtis rapprochés et dont l'entrée et la sortie sont signalées par des panneaux placés à cet effet le long de la route qui le traverse ou le borde* » ;

**CONSIDERANT** qu'il y a lieu de synthétiser dans un même arrêté la localisation de l'ensemble des limites d'agglomération de la commune ;

**CONSIDERANT** que les limites de l'agglomération sont également représentées sur un document graphique annexé au présent arrêté municipal ;



## ARRÊTE

**ARTICLE 1** : Les limites de l'agglomération, au sens de l'article R 110.2 du code de la route, sont fixées ainsi qu'il suit sur :

Rues	Panneau « entrée »	Panneau « sortie »
Bertincourt	D7 avant la première habitation	D7 après la dernière habitation
Hermies	D19E2 avant la première habitation	D19E2 après la dernière habitation
Roquin	D7 avant la première habitation	D7 après la dernière habitation
Arbre Loth	D19E2 avant la première habitation	D19E2 après la dernière habitation

**ARTICLE 2** : La signalisation réglementaire, conforme aux dispositions de l'instruction interministérielle sur la signalisation routière – livre 1 - 5<sup>ème</sup> partie – signalisation d'indication et des services, sera mise en place à la charge de la commune.

**ARTICLE 3** : Les dispositions définies par l'article 1<sup>er</sup> du présent arrêté prendront effet le jour de la mise en place de la signalisation prévue à l'article 2 ci-dessus.

**ARTICLE 4** : Toutes les dispositions définies par les arrêtés antérieurs, fixant les anciennes limites de l'agglomération, sont abrogées.

**ARTICLE 5** : Le Maire est chargé de l'exécution du présent arrêté.

**ARTICLE 6** : Le présent arrêté sera publié et affiché conformément à la réglementation en vigueur.

**ARTICLE 7** : L'arrêté est transmis à Monsieur le Préfet du Pas-de-Calais, Monsieur le Directeur de la DDTM du Pas-de-Calais, Monsieur le Président du Conseil Départemental du Pas-de-Calais, Monsieur le Président de la Communauté de Communes du Sud-Artois.

**ARTICLE 8** : Conformément à l'article R 102 du code des tribunaux administratifs, le présent arrêté pourra faire l'objet d'un recours contentieux devant le tribunal administratif de Lille dans un délai de deux mois à compter de sa date de notification ou de publication.


Fait à RUYAULCOURT, le 19 Octobre 2021  
Le Maire,





Annexe :

- Plan du périmètre de l'agglomération





*Bon pour accord.*  
*Le 28/10/2020.*  
*Le Maire,*

-  Périimètre agglomération
-  Panneau d'entrée de ville

