

ARRETÉ :

AR_2021_25

Délimitation des limites de l'agglomération

Le Maire d'Hamelincourt :

VU la loi n° 82-213 du 2 mars 1982 modifiée relative aux droits et libertés des collectivités locales ;

VU la loi n°83-8 du 7 janvier 1983 modifiée relative à la répartition des compétences entre les communes, les départements, les régions et l'état ;

VU le code général des collectivités territoriales et notamment l'article L 2213.1 ;

VU le code de la route et notamment les articles R 110.1, R 110.2, R 411.2, R 411.8 et R 411.25 à 28 ;

VU l'arrêté interministériel du 24 novembre 1967 modifié relatif à la signalisation des routes et autoroutes ;

VU l'instruction interministérielle sur la signalisation routière - livre I – 5^{ème} partie - signalisation d'indication et des services – approuvée par l'arrêté interministériel du 31 juillet 2002 modifié ;

VU l'avis de Monsieur le Président du Conseil Départemental du Pas-de-Calais;

CONSIDERANT qu'il appartient au maire, en vertu de l'article R. 411-2 du code de la route, de fixer, par arrêté municipal, les limites de l'agglomération de la commune ;

CONSIDERANT que l'agglomération se définit au sens de l'article R.110-2 du code de la route comme « *un espace sur lequel sont groupés des immeubles bâtis rapprochés et dont l'entrée et la sortie sont signalées par des panneaux placés à cet effet le long de la route qui le traverse ou le borde* » ;

CONSIDERANT qu'il y a lieu de synthétiser dans un même arrêté la localisation de l'ensemble des limites d'agglomération de la commune ;

CONSIDERANT que les limites de l'agglomération sont également représentées sur un document graphique annexe au présent arrêté municipal ;

ARRÊTE

ARTICLE 1 : Les limites de l'agglomération, au sens de l'article R 110.2 du code de la route, sont fixées ainsi qu'il suit sur :

Rues	Panneau "entrée"	Panneau "sortie"
du Comte	D 12 avant le cimetière, sur la droite, en venant d'Ervillers	
de la Liberté	D 12, sur la droite, avant le chemin de Boyelles en venant de la Maison Rouge	
du Moulin	D 36 avant la citerne incendiée, en face du hangar agricole sur la droite en venant de Boisieux	
de la Mairie	avant le garage de l'école, au niveau des poteaux (téléphone et éclairage)	

ARTICLE 2 : La signalisation réglementaire, conforme aux dispositions de l'instruction interministérielle sur la signalisation routière – livre 1 - 5^{ème} partie – signalisation d'indication et des services, sera mise en place à la charge de la commune.

ARTICLE 3 : Les dispositions définies par l'article 1^{er} du présent arrêté prendront effet le jour de la mise en place de la signalisation prévue à l'article 2 ci-dessus.

ARTICLE 4 : Toutes les dispositions définies par les arrêtés antérieurs, fixant les anciennes limites de l'agglomération, sont abrogées.

ARTICLE 5 : Le Maire est chargé de l'exécution du présent arrêté.

ARTICLE 6 : Le présent arrêté sera publié et affiché conformément à la réglementation en vigueur.

ARTICLE 7 : L'arrêté est transmis à Monsieur le Préfet du Pas-de-Calais, Monsieur le Directeur de la DDTM du Pas-de-Calais, Monsieur le Président du Conseil Départemental du Pas-de-Calais, Monsieur le Président de la Communauté de Communes du Sud-Artois.

ARTICLE 8 : Conformément à l'article R 102 du code des tribunaux administratifs, le présent arrêté pourra faire l'objet d'un recours contentieux devant le tribunal administratif de Lille dans un délai de deux mois à compter de sa date de notification ou de publication.

Fait Hamelincourt, le 18 octobre 2021.

Le Maire

Denis BIZART


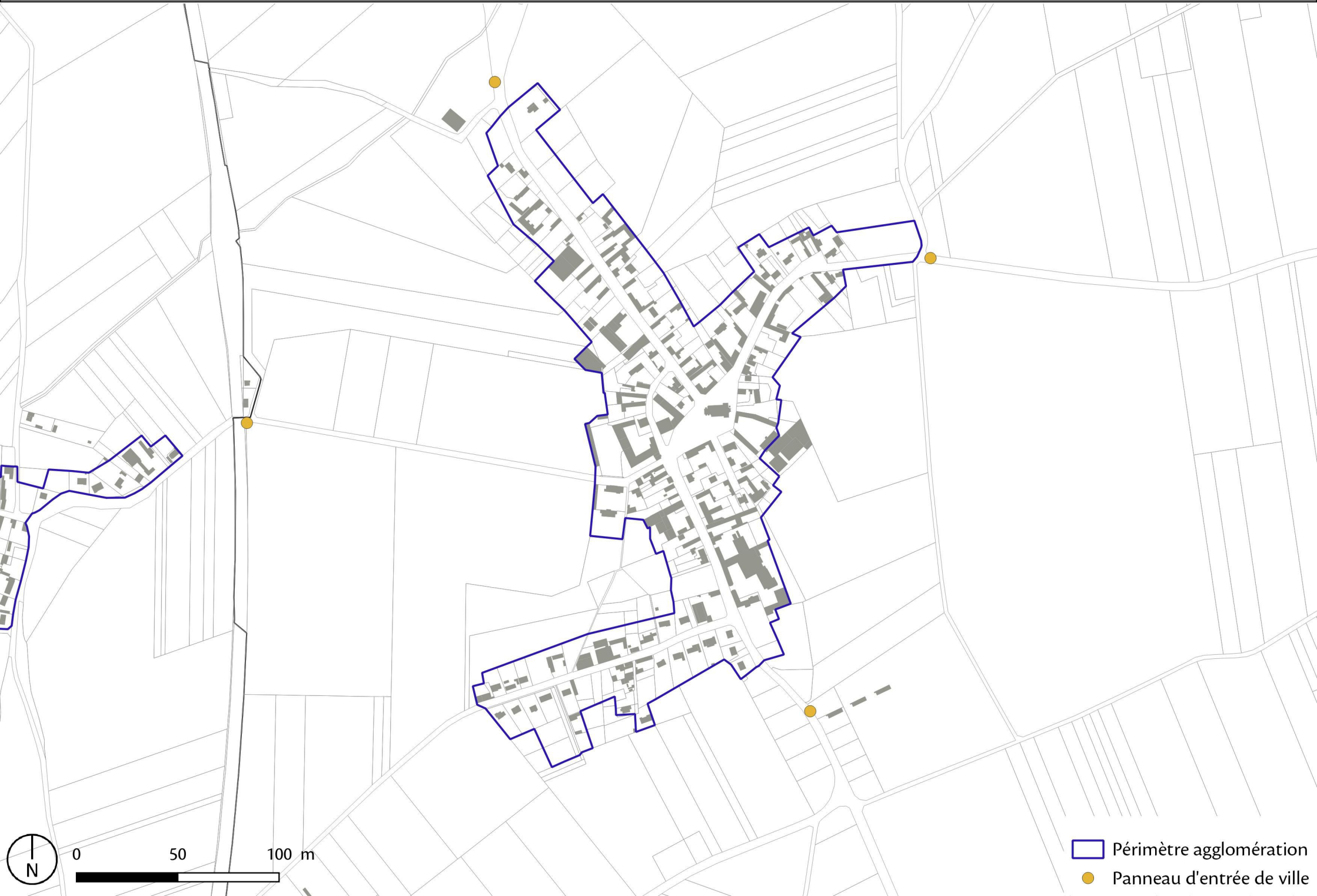




Annexe :

- Plan du périmètre de l'agglomération

Pour extrait certifié conforme

Hamelincourt



-  Périmètre agglomération
-  Panneau d'entrée de ville