

Département du Pas-de-Calais
Arrondissement d'Arras
Commune d'Avesnes-lès-Bapaume

Arrêté municipal permanent en date du 22 novembre 2021

Modification des limites de l'agglomération

LE MAIRE,

VU la loi n° 82-213 du 2 mars 1982 modifiée relative aux droits et libertés des collectivités locales ;

VU la loi n°83-8 du 7 janvier 1983 modifiée relative à la répartition des compétences entre les communes, les départements, les régions et l'État ;

VU le code général des collectivités territoriales et notamment l'article L 2213.1 ;

VU le code de la route et notamment les articles R 110.1, R 110.2, R 411.2, R 411.8 et R 411.25 à 28 ;

VU l'arrêté interministériel du 24 novembre 1967 modifié relatif à la signalisation des routes et autoroutes ;

VU l'instruction interministérielle sur la signalisation routière - livre I - 5ème partie - signalisation d'indication et des services – approuvée par l'arrêté interministériel du 31 juillet 2002 modifié ;

CONSIDERANT qu'il appartient au maire, en vertu de l'article R. 411-2 du code de la route, de fixer, par arrêté municipal, les limites de l'agglomération de la commune ;

CONSIDERANT que l'agglomération se définit au sens de l'article R.110-2 du code de la route comme « *un espace sur lequel sont groupés des immeubles bâtis rapprochés et dont l'entrée et la sortie sont signalées par des panneaux placés à cet effet le long de la route qui le traverse ou le borde* ».

CONSIDERANT qu'il y a lieu de synthétiser dans un même arrêté la localisation de l'ensemble des limites de l'agglomération de la commune ;

CONSIDERANT que les limites de l'agglomération sont également représentées sur un document graphique annexé au présent arrêté municipal ;

ARRÊTE

ARTICLE 1 : Les limites de l'agglomération, au sens de l'article R 110.2 du code de la route, sont fixées ainsi qu'il suit sur :

| Voie | Entrée | Sortie |
|-------------|---|--|
| <i>D10</i> | Accotement le long de la parcelle ZE44, à 67m de la limite entre les parcelles ZE44 et ZE26 | Accotement long de la parcelle ZO77, accolé à l'entrée de Ligny-Thillois |

| | | |
|--|---|---|
| <i>D929 – rue d’Albert</i> | Accotement au niveau de la limite entre les parcelles ZH71 et ZH22 | Idem |
| <i>Rue d’Albert en venant de Bapaume</i> | Le long de la parcelle AA27, à 30m du croisement avec la route d’Achiet | A la pointe nord de la parcelle AA85 |
| <i>Route d’Achiet depuis Bapaume</i> | Accotement la limite entre les parcelles AA130 et AI133 | Accotement à la limite entre les parcelles AA27 et AA28 |
| <i>Route d’Achiet depuis Biefvillers-lès-Bapaume</i> | Accotement au niveau de la limite est de la parcelle AA110 | Accotement le long de la parcelle ZI8, en retrait par rapport au niveau du panneau d’entrée |
| <i>D917</i> | Accotement à la limite entre les parcelles ZI29 et ZI102 | Accotement à la limite des parcelles ZI45 et AI82 |

ARTICLE 2 : La signalisation réglementaire, conforme aux dispositions de l’instruction interministérielle sur la signalisation routière - livre I - 5ème partie - signalisation d’indication et des services, sera mise en place à la charge de la commune.

ARTICLE 3 : Les dispositions définies par l’article 1er du présent arrêté prendront effet le jour de la mise en place de la signalisation prévue à l’article 2 ci-dessus.

ARTICLE 4 : Toutes les dispositions définies par les arrêtés antérieurs fixant les limites de l’agglomération sont abrogées.

ARTICLE 5 : le Maire est chargé de l’exécution du présent arrêté.

ARTICLE 6 : Le présent arrêté sera publié et affiché conformément à la réglementation en vigueur.


ARTICLE 7 : L’arrêté est transmis à Monsieur le Préfet du Pas-de-Calais, Monsieur le Directeur de la DDTM du Pas-de-Calais, Monsieur le Président du Conseil Départemental du Pas-de-Calais, Monsieur le Président de la Communauté de Communes du Sud-Artois.

ARTICLE 8 : Conformément à l’article R.102 du code des tribunaux administratifs, le présent arrêté pourra faire l’objet d’un recours contentieux devant le tribunal administratif de Lille dans un délai de deux mois à compter de sa date de notification ou de publication.

Fait à Avesnes-lès-Bapaume,

le 22 novembre 2021.

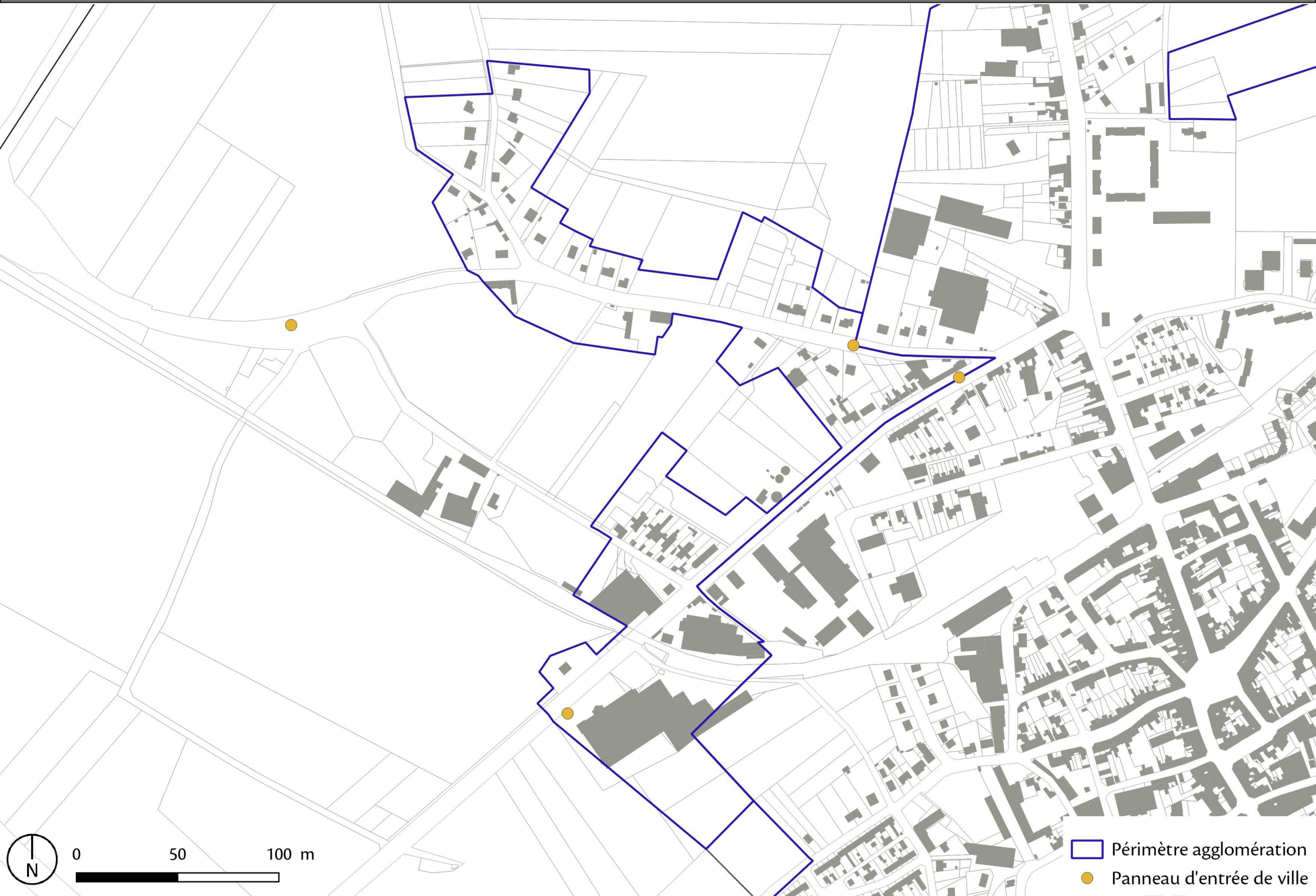
Le Maire,



Annexe :


- Plan du périmètre de l’agglomération


Avesnes-lès-Bapaume



0 50 100 m



 Périmètre agglomération

 Panneau d'entrée de ville